




**Geltungsbereich
Allgemeinverfügung
Saat- und Rabenkrähen**

Legende
Naturdenkmale, einzelhaft

-  verordnet
-  Naturdenkmal, flächenhaft
-  Naturschutzgebiet

Allgemeinverfügung

-  ja
-  nein

M: 1:80.000

Datengrundlage: ALKIS, LUBW© Landesamt für Geoinformation und Landentwicklung Baden-Württemberg (www.lgl-bw.de)
Kartenerstellung: GIS-Zentrum
Datum: 11.02.2026

