



Abteilung 4

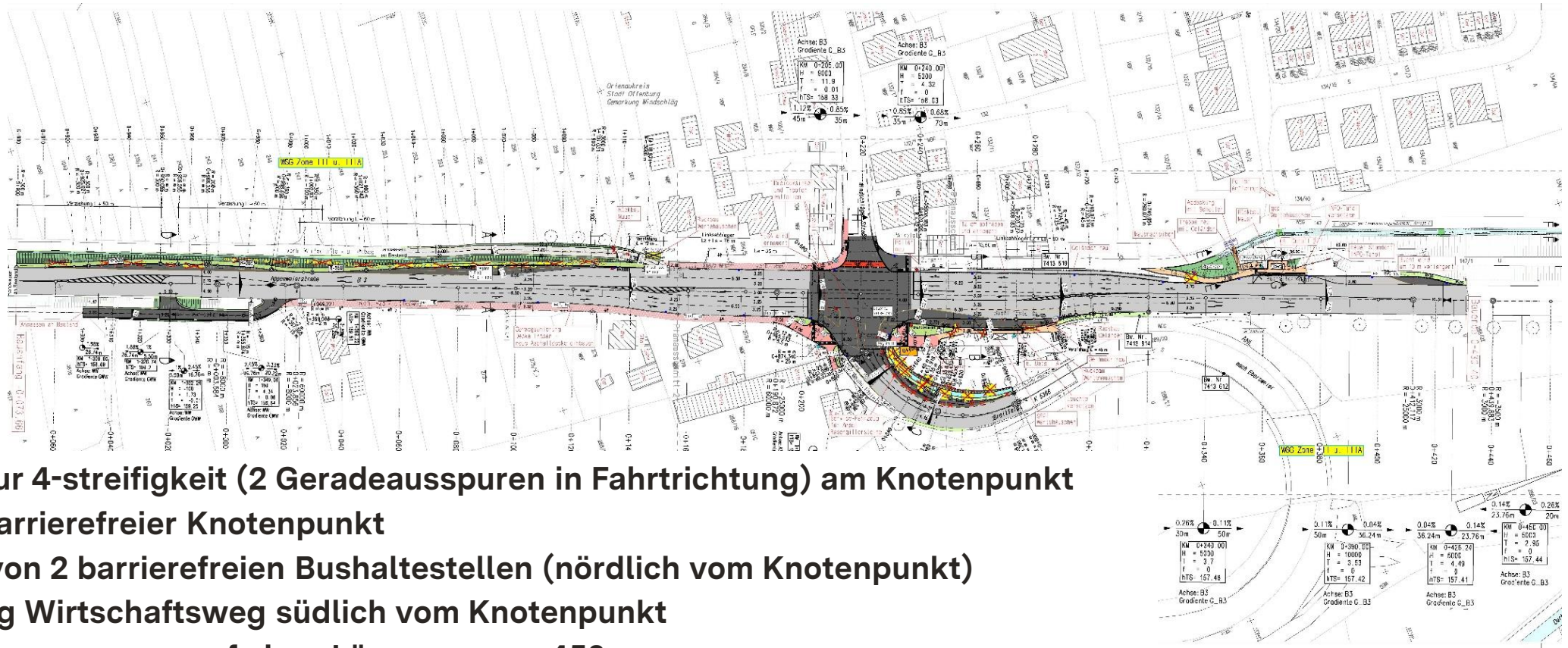
Mobilität | Verkehr | Straßen

Verkehrsgerechter Umbau Knoten B 3 / K 5366 bei Windschläg (Offenburg)

Informationsveranstaltung
am 7. Mai 2026 in Windschläg

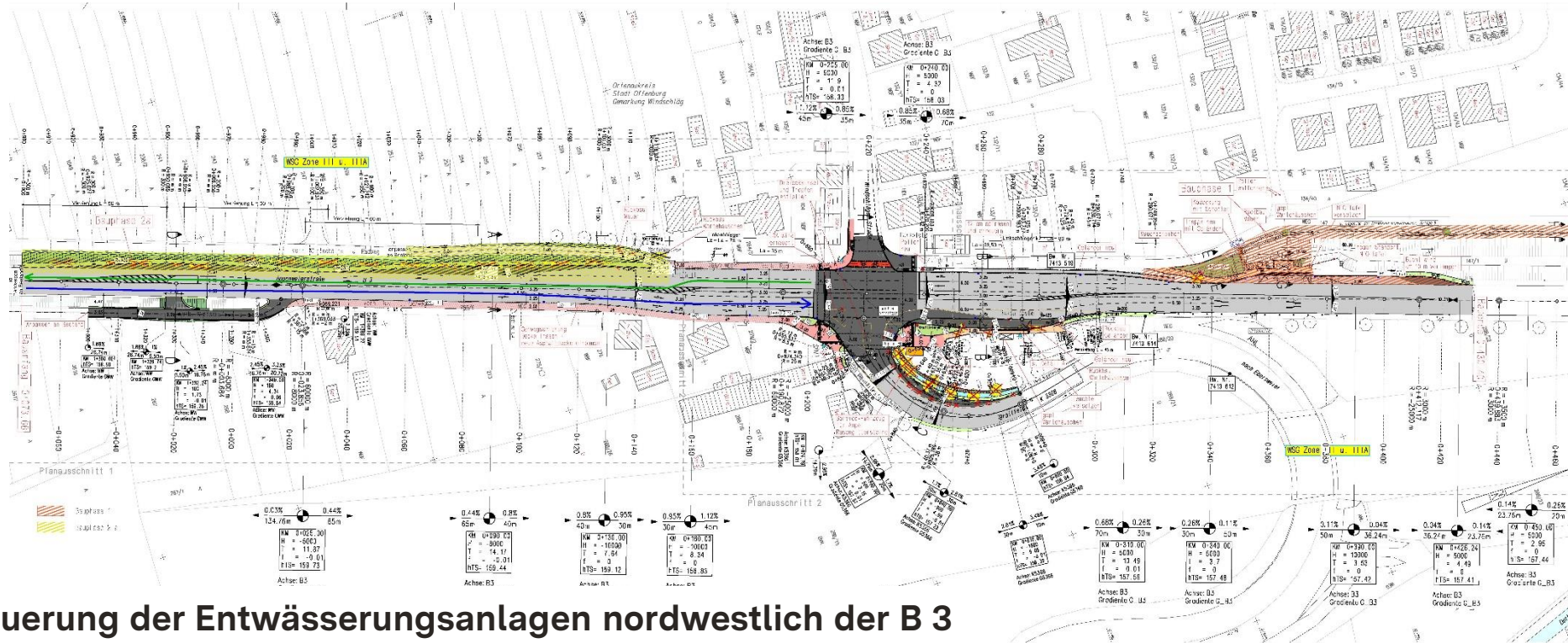


Übersicht Baumaßnahme



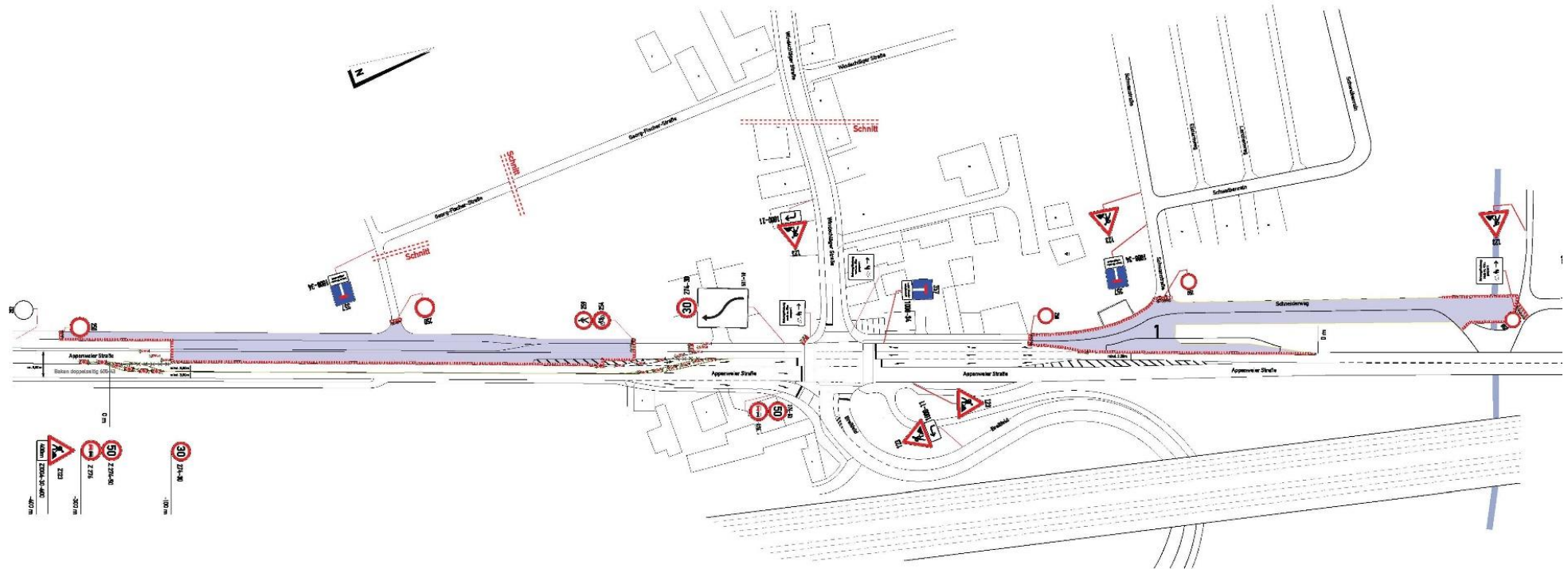
- Umbau zur 4-streifigkeit (2 Geradeauspuren in Fahrtrichtung) am Knotenpunkt
- Umbau barrierefreier Knotenpunkt
- Neubau von 2 barrierefreien Bushaltestellen (nördlich vom Knotenpunkt)
- Umlegung Wirtschaftsweg südlich vom Knotenpunkt
- Fahrbahnerneuerung auf einer Länge von ca. 450 m
- Erneuerung der Entwässerungsanlagen + Behandlungsanlage vor Einleitung in den Durbach
- Bauzeit von Ende April bis November 2026
- 6 Bauphasen

1. Bauabschnitt



- Erneuerung der Entwässerungsanlagen nordwestlich der B 3
- Neubau der barrierefreien Bushaltestelle FR Offenburg
- Verbreiterung B 3 + Umlegung Wirtschaftsweg südlich vom Knotenpunkt (Westseite)
- Dauer ca. 8 Wochen
- Zeitraum vom 27.04. bis 20.06.

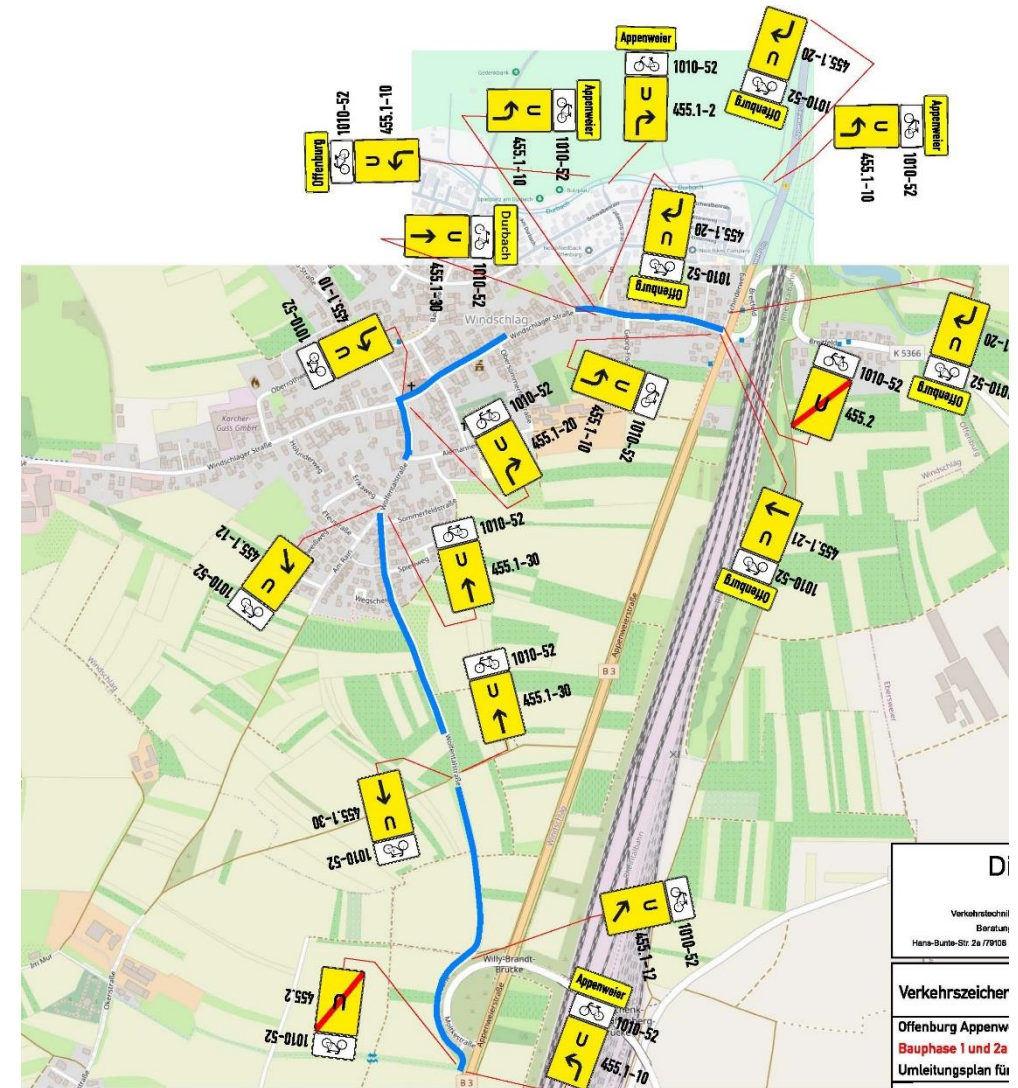
1. Bauabschnitt Verkehrsführung



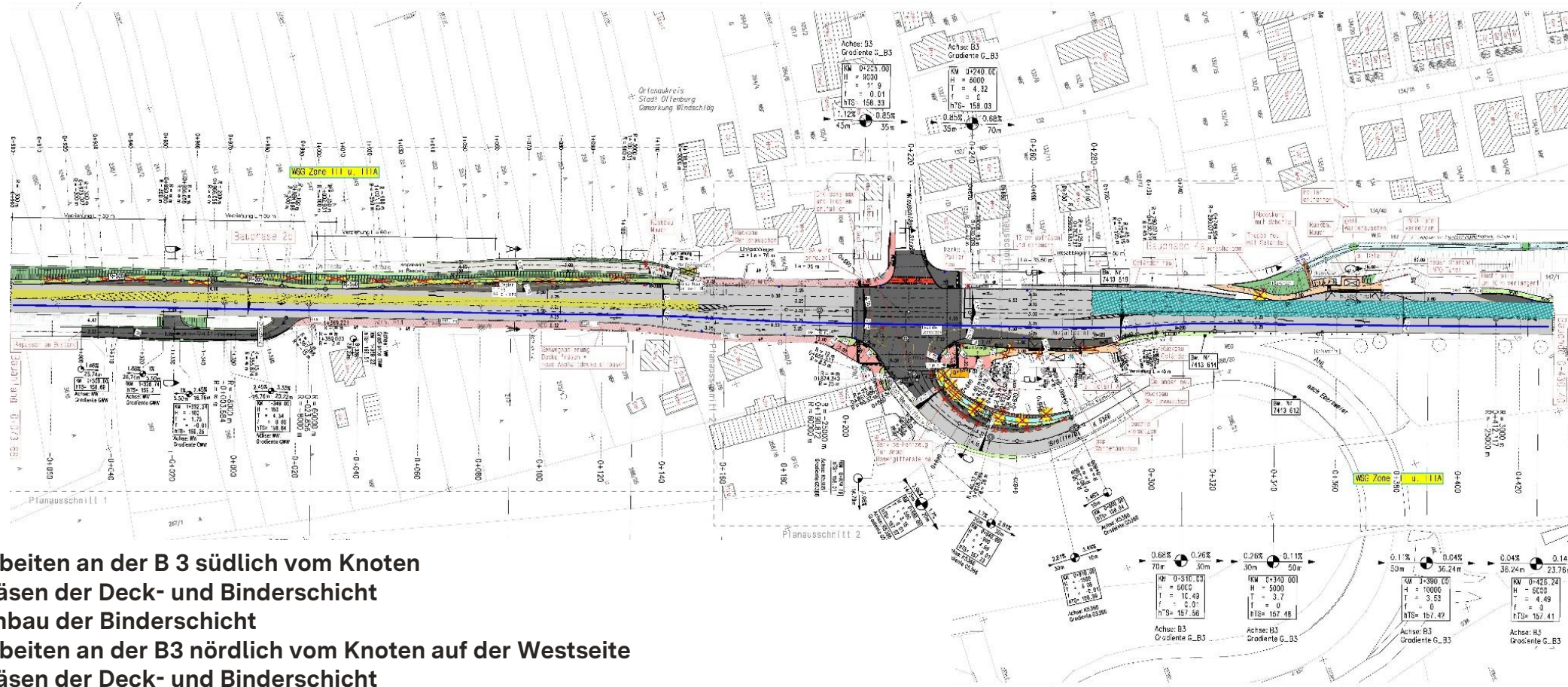
- Wirtschaftsweg an der geplanten Bushaltestelle ist gesperrt
- Radfahrer werden durch Windschlag geleitet bis Abzweig Moltkestr.
- B3-Verkehr läuft mit einer Fahrspur je Richtung am Baufeld vorbei
- Bestehende Ampel bleibt in Betrieb

1. Bauabschnitt Verkehrsführung

- Umleitung Radweg über in der Schnepf / Windschläger Straße / Wolfentalstraße bis Moltkestraße

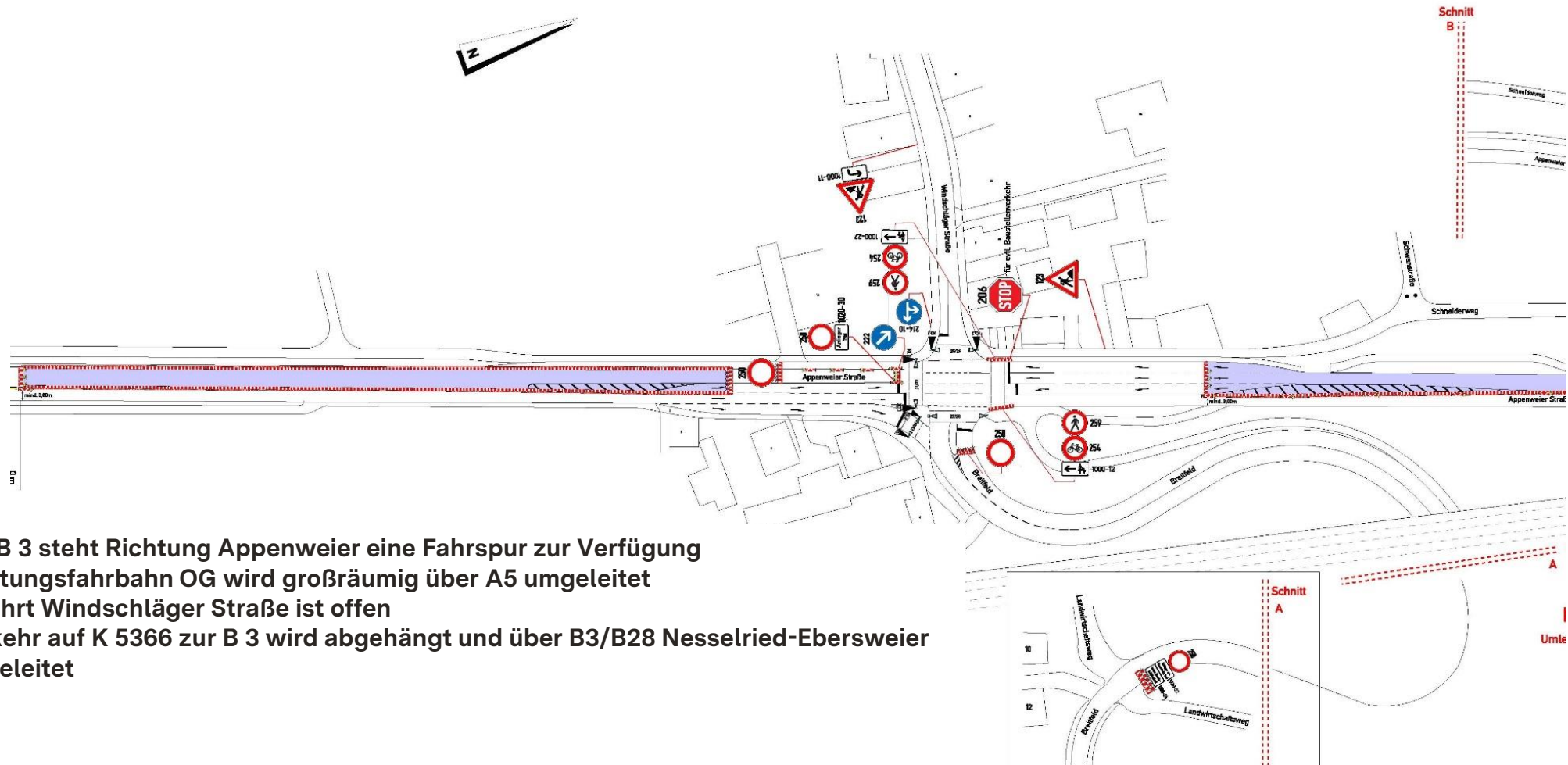


2. Bauabschnitt



- Arbeiten an der B 3 südlich vom Knoten
- Fräsen der Deck- und Binderschicht
- Einbau der Binderschicht
- Arbeiten an der B3 nördlich vom Knoten auf der Westseite
- Fräsen der Deck- und Binderschicht
- Einbau der Binderschicht
- Dauer ca. 1 Woche
- Zeitraum vom 22.-27.06.26

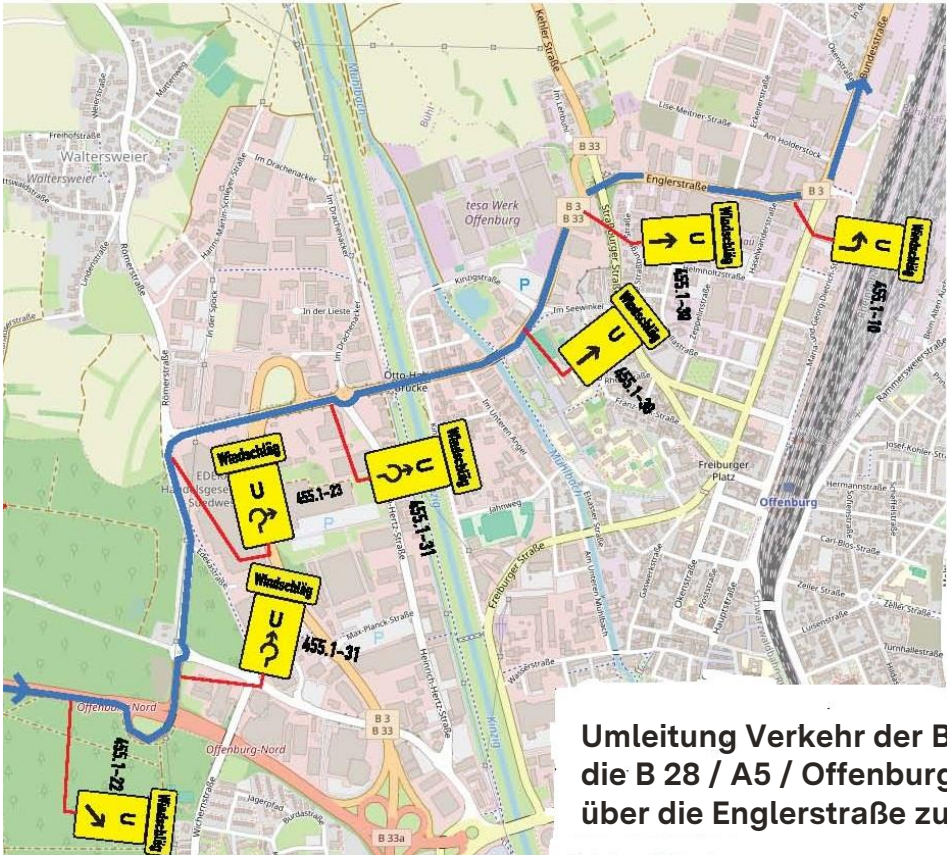
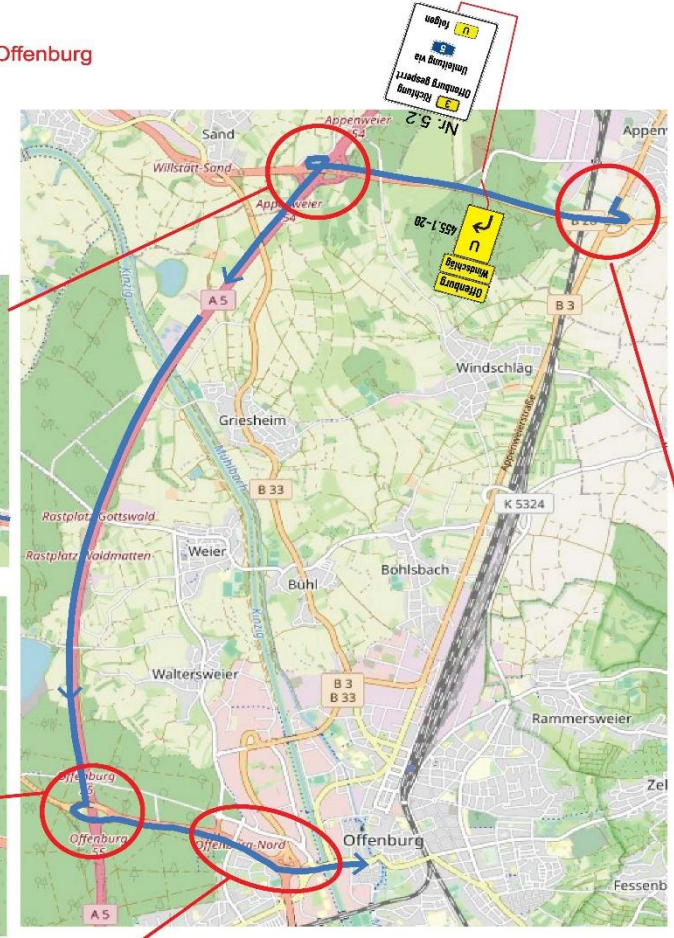
2. Bauabschnitt Verkehrsführung



- Auf B 3 steht Richtung Appenweier eine Fahrspur zur Verfügung
- Richtungsfahrbahn OG wird großräumig über A5 umgeleitet
- Zufahrt Windschläger Straße ist offen
- Verkehr auf K 5366 zur B 3 wird abgehängt und über B3/B28 Nesselried-Ebersweier umgeleitet

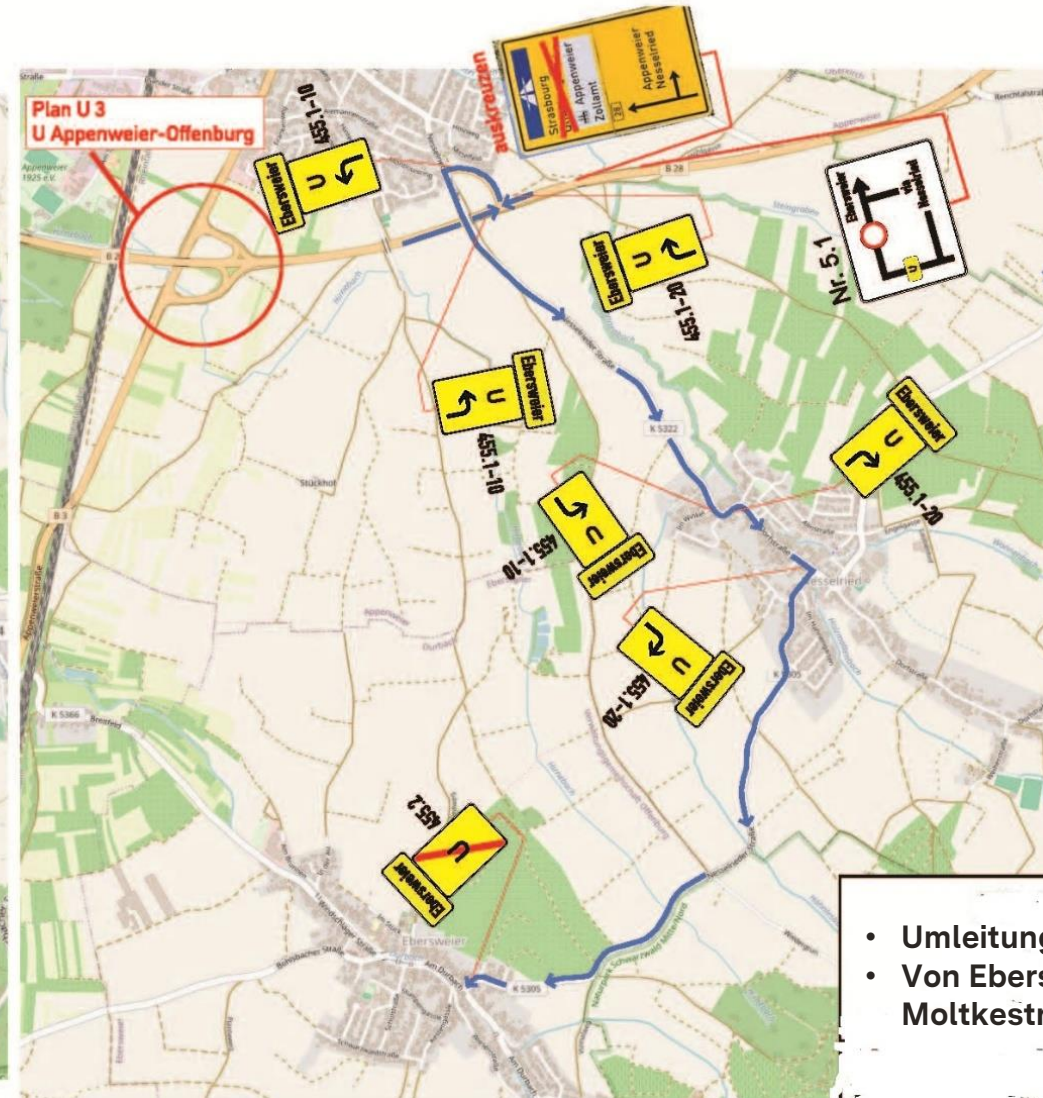
2. Bauabschnitt Verkehrsführung

Offenburg

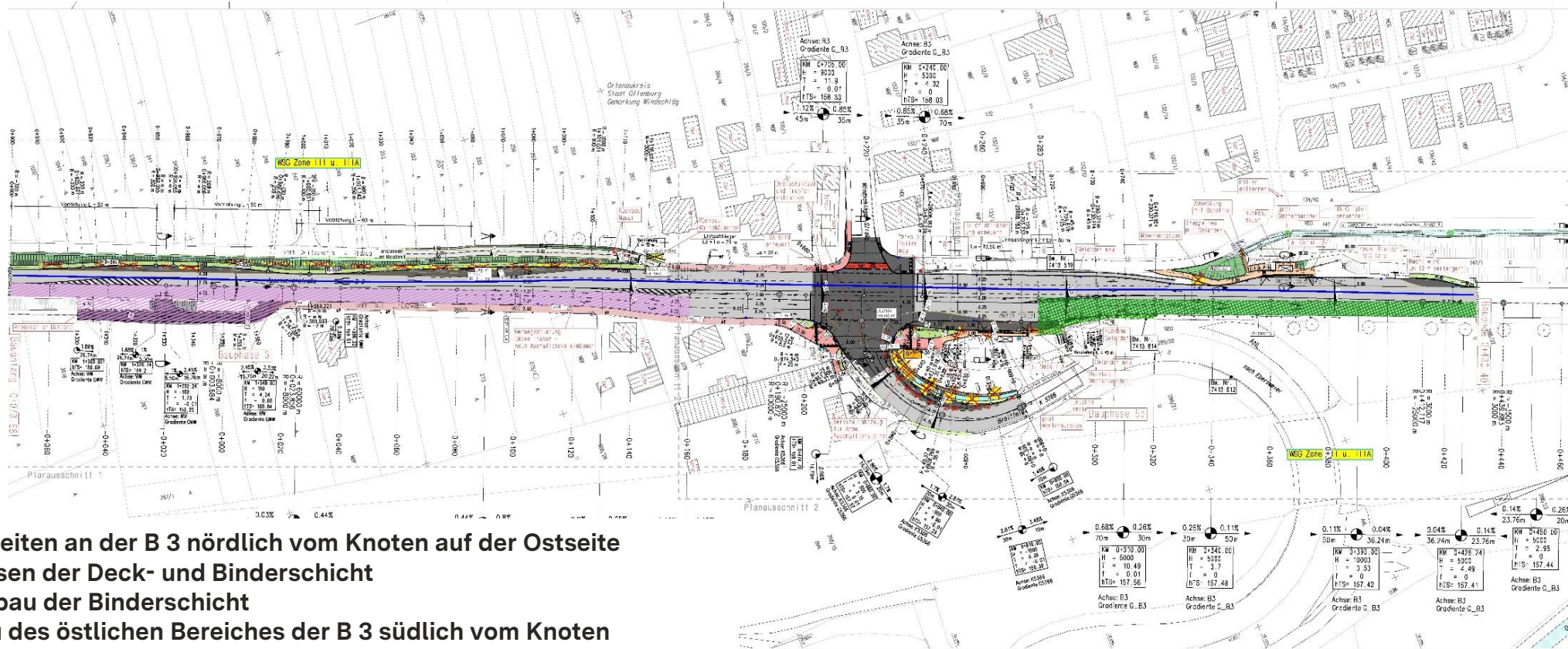


Umleitung Verkehr der B 3 von Appenweier über die B 28 / A5 / Offenburger Ei nach Offenburg über die Englerstraße zur B 3

2. Bauabschnitt Verkehrsführung



3. Bauabschnitt



- Arbeiten an der B 3 nördlich vom Knoten auf der Ostseite
- Fräsen der Deck- und Binderschicht
- Einbau der Binderschicht
- Bau des östlichen Bereiches der B 3 südlich vom Knoten
- Anpassung des Wirtschaftswegs
- Fräsen der Deck- und Binderschicht
- Einbau der Binderschicht
- Dauer ca. 4 Woche
- Zeitraum vom 29.06 bis 25.07.26

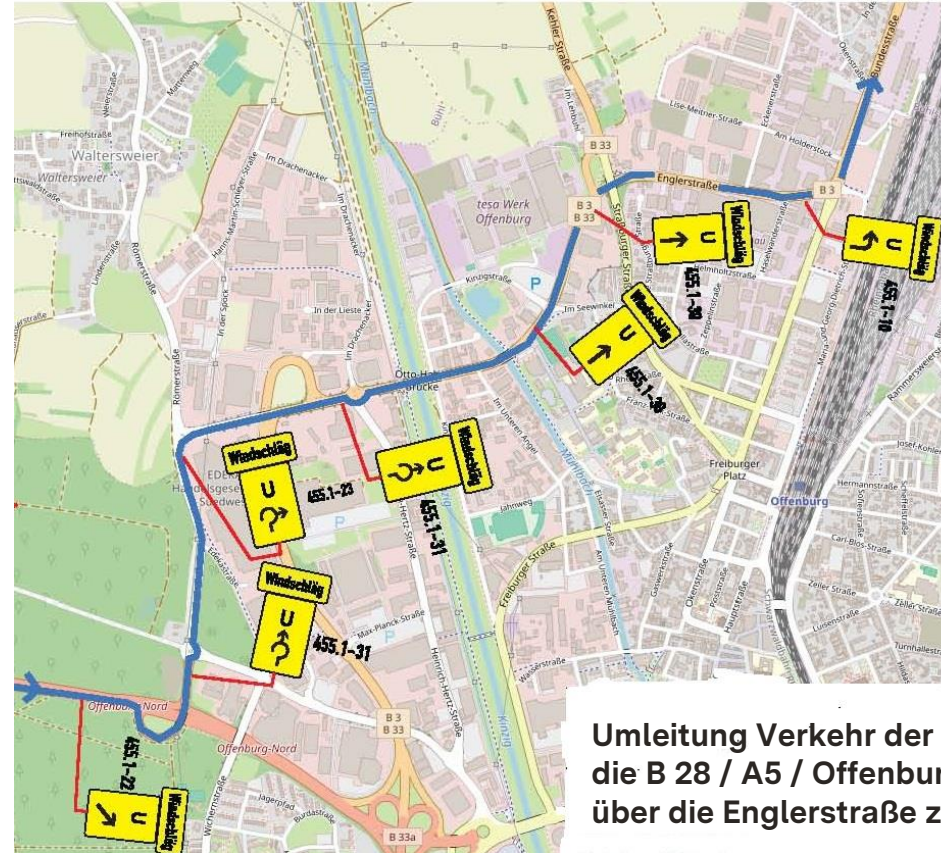
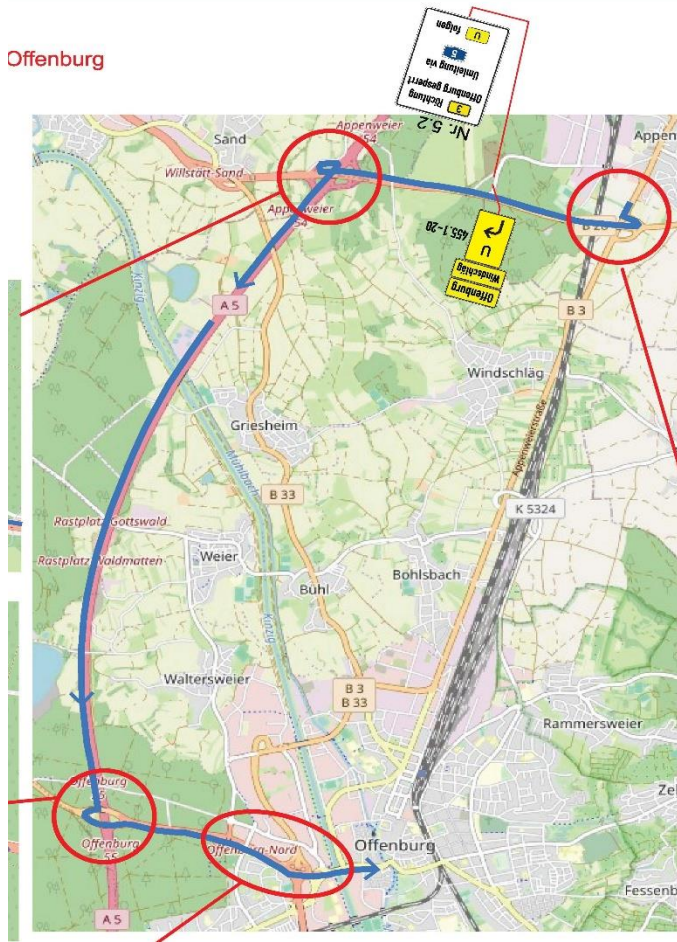
3. Bauabschnitt Verkehrsführung



- Auf B 3 steht Richtung Appenweier eine Fahrspur zur Verfügung
- Richtungsfahrbahn OG wird großräumig über A 5 umgeleitet
- Zufahrt Windschläger Straße ist offen
- Verkehr auf K 5366 Richtung Trog wird abgehängt und über B3/B28 Nesselried-Ebersweier umgeleitet

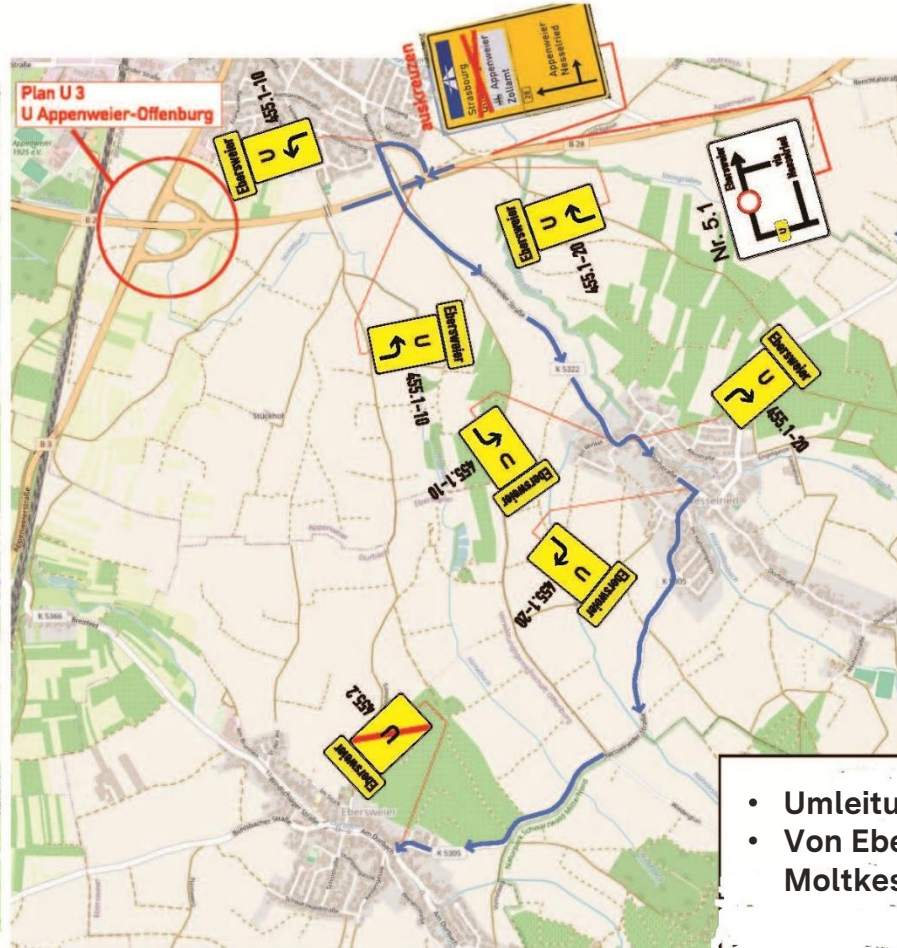
3. Bauabschnitt Verkehrsführung

Offenburg



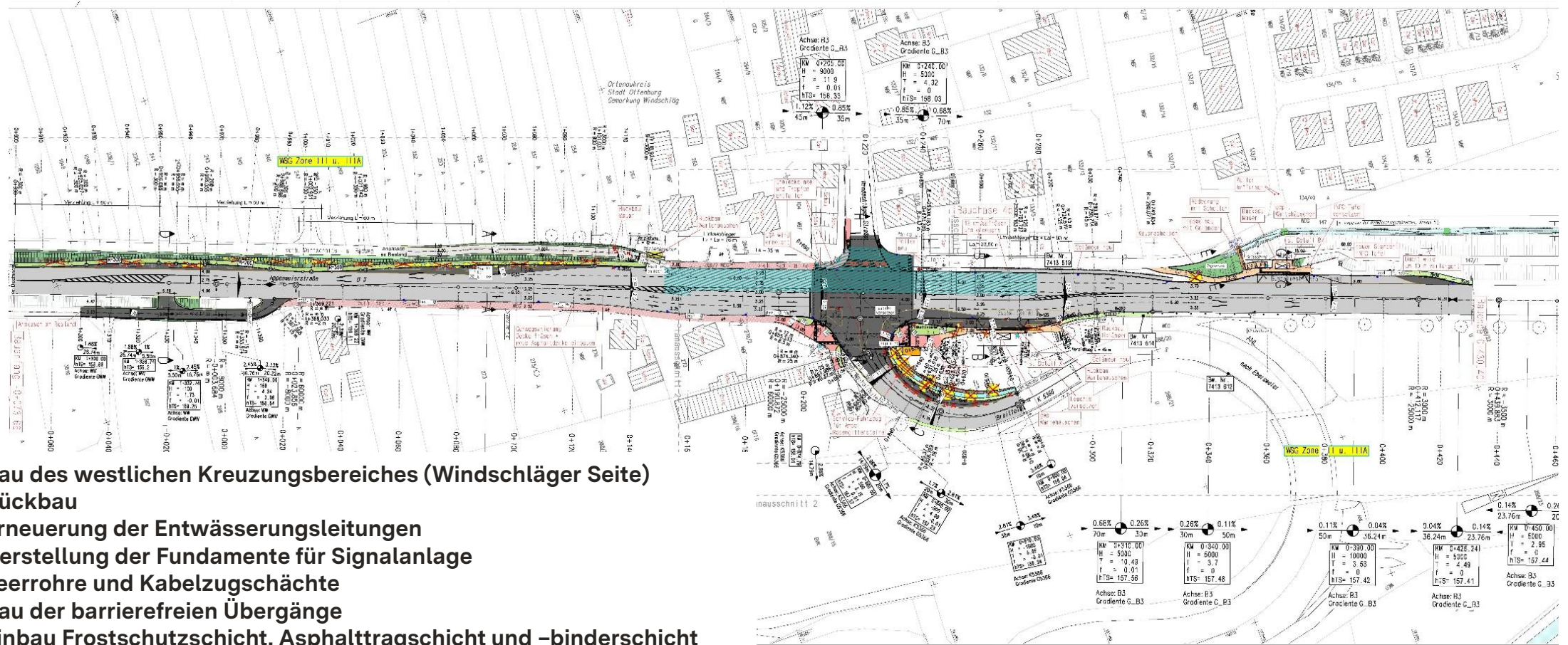
Umleitung Verkehr der B 3 von Appenweier über die B 28 / A 5 / Offenburger Ei nach Offenburg über die Englerstraße zur B 3

3. Bauabschnitt Verkehrsführung



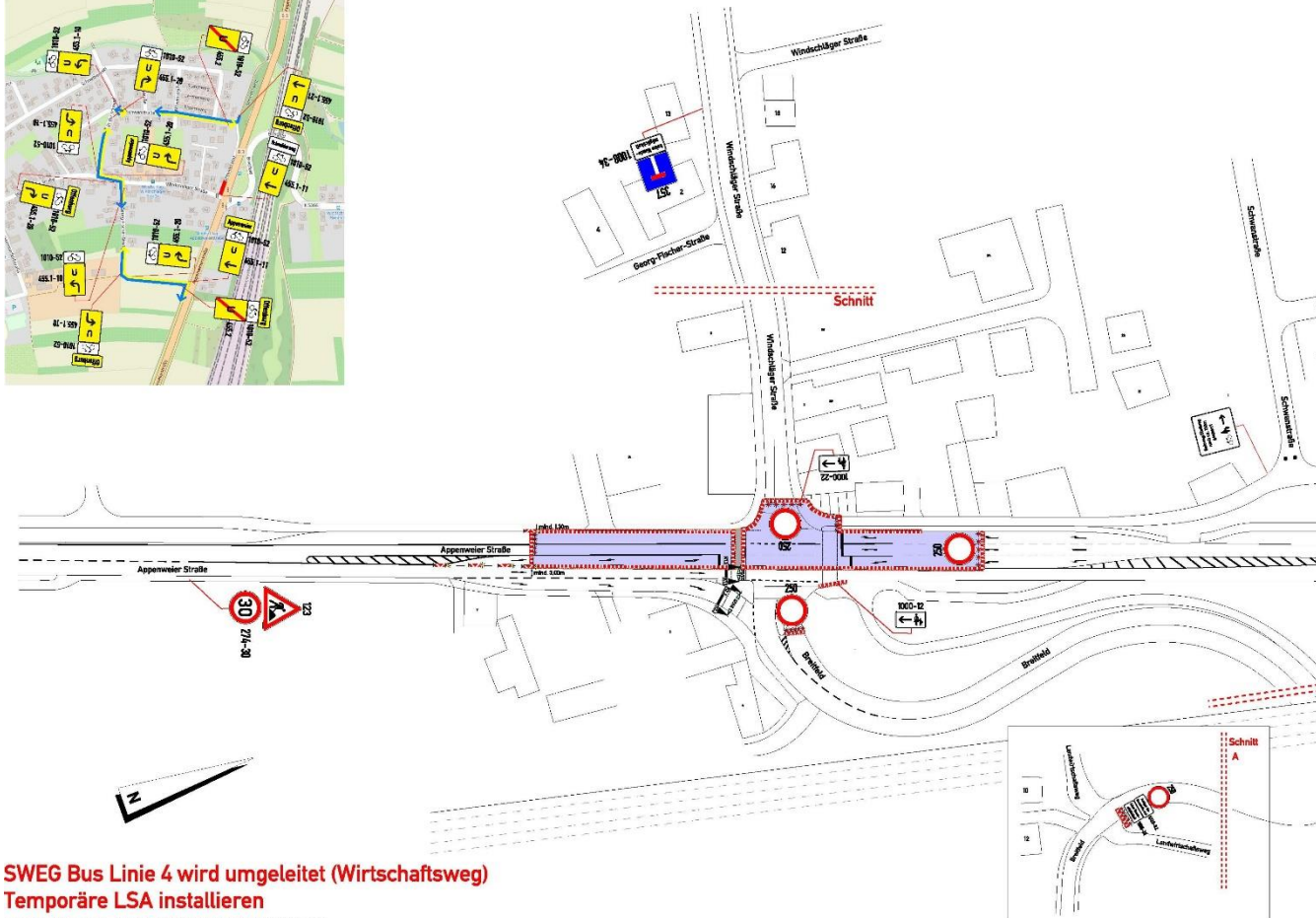
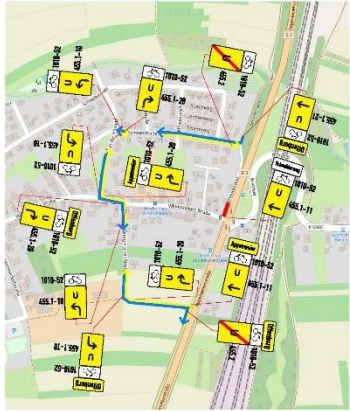
- Umleitung Verkehr von B 28 über Ebersweier
- Von Ebersweier über Anschlussstelle Moltkestraße auf die B 3

4. Bauabschnitt



- Bau des westlichen Kreuzungsbereiches (Windschläger Seite)
- Rückbau
- Erneuerung der Entwässerungsleitungen
- Herstellung der Fundamente für Signalanlage
- Leerrohre und Kabelzugschächte
- Bau der barrierefreien Übergänge
- Einbau Frostschuttschicht, Asphalttragschicht und -binderschicht
- Dauer ca. 8 Woche
- Zeitraum vom 27.07 bis 19.09.26

4. Bauabschnitt Verkehrsführung



**SWEG Bus Linie 4 wird umgeleitet (Wirtschaftsweg)
Temporäre LSA installieren**

Genau Standorte der Beschilderung vor Ort festlegen.

Bordsteine an Fußgängerüberleitungen sind barrierefrei anzukeilen. Grundstückszufahrten müssen gewährleistet werden bzw. dürfen nur im Benehmen mit dem Eigentümer gesperrt werden.

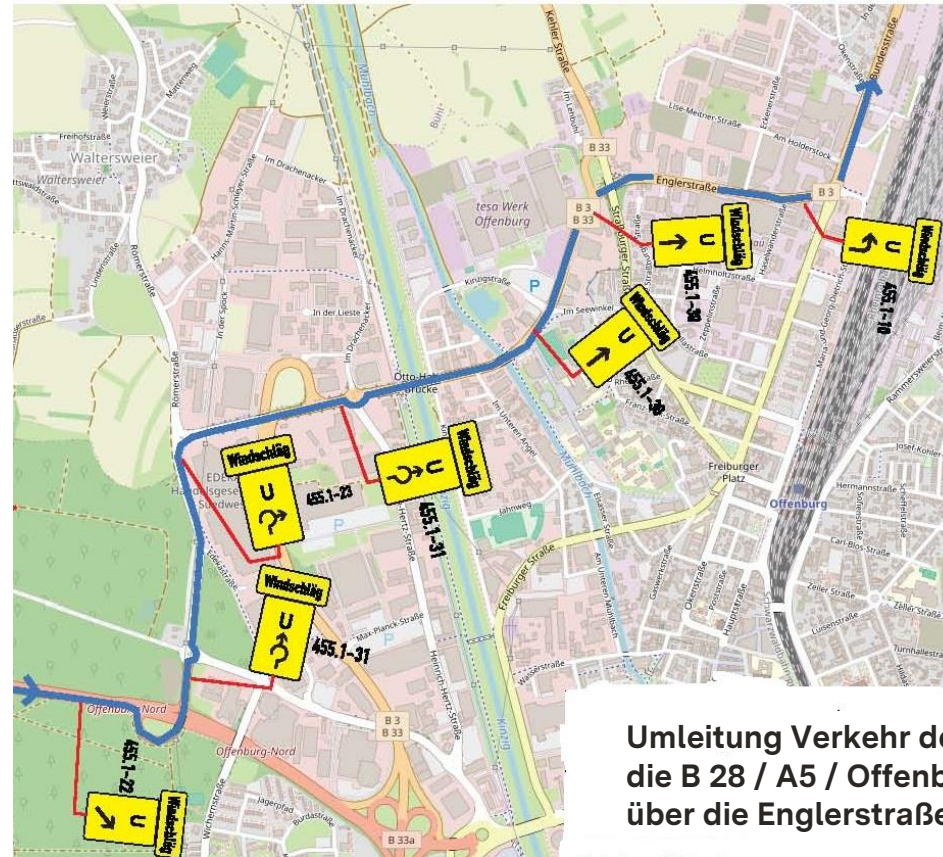
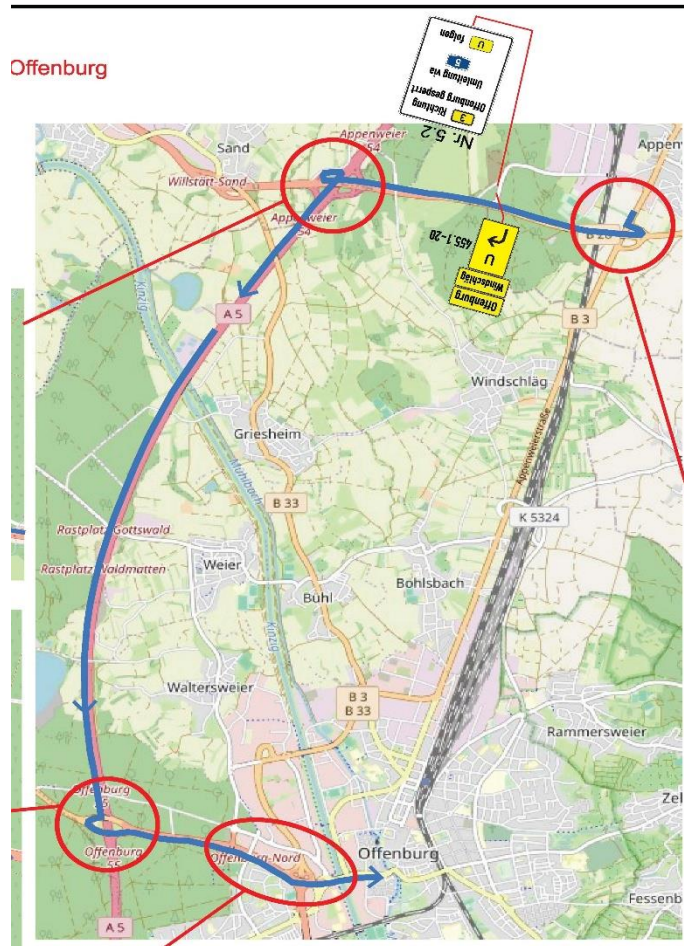
- B 3-Verkehr wie vor, mit Geschwindigkeitsreduzierung
- Zufahrt nach Windschläg gesperrt, örtliche Umleitung PKW über Wirtschaftsweg
- Umleitung Radfahrer wie Phase 1 bzw. 2
- Gesicherte Querung für Fußgänger in der Baustelle
- SWEG-Bus Linie S4 wird umgeleitet (Wirtschaftsweg)
- LKW-Verkehr Umleitung über Bachallee auf die B 3

4. Bauabschnitt Verkehrsführung

Umleitung des LKW-Verkehrs von der Windschläger Straße über die Bachallee auf die B 3

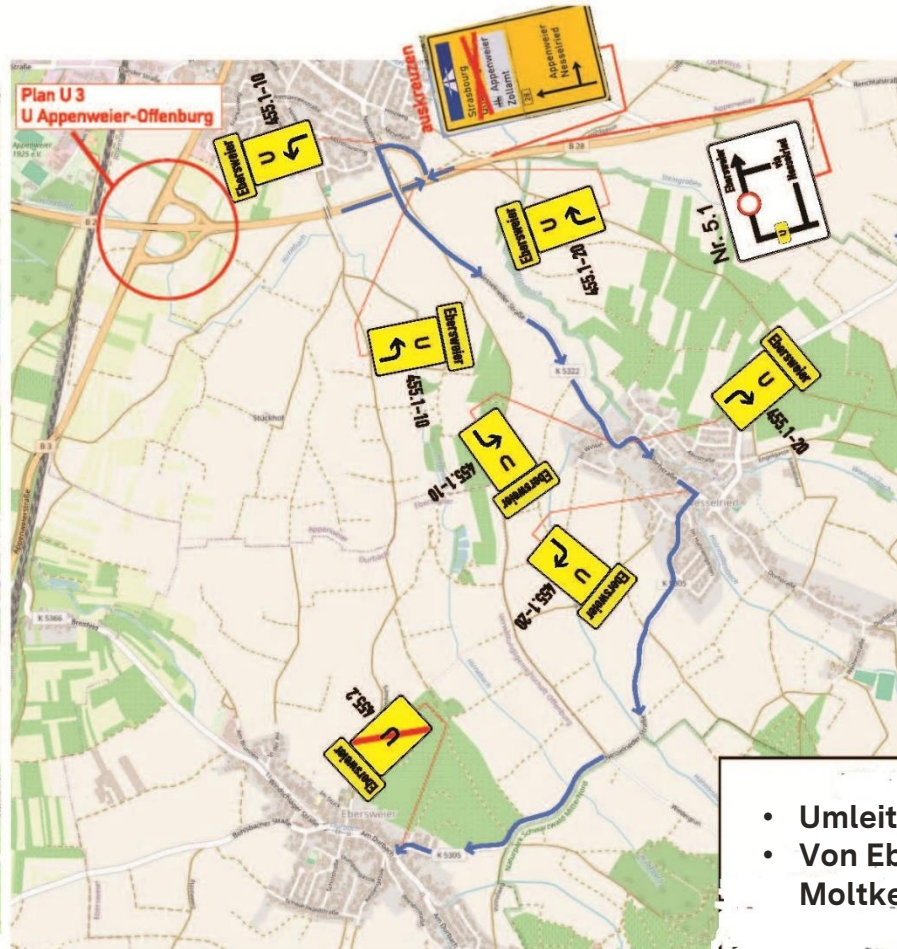


4. Bauabschnitt Verkehrsführung



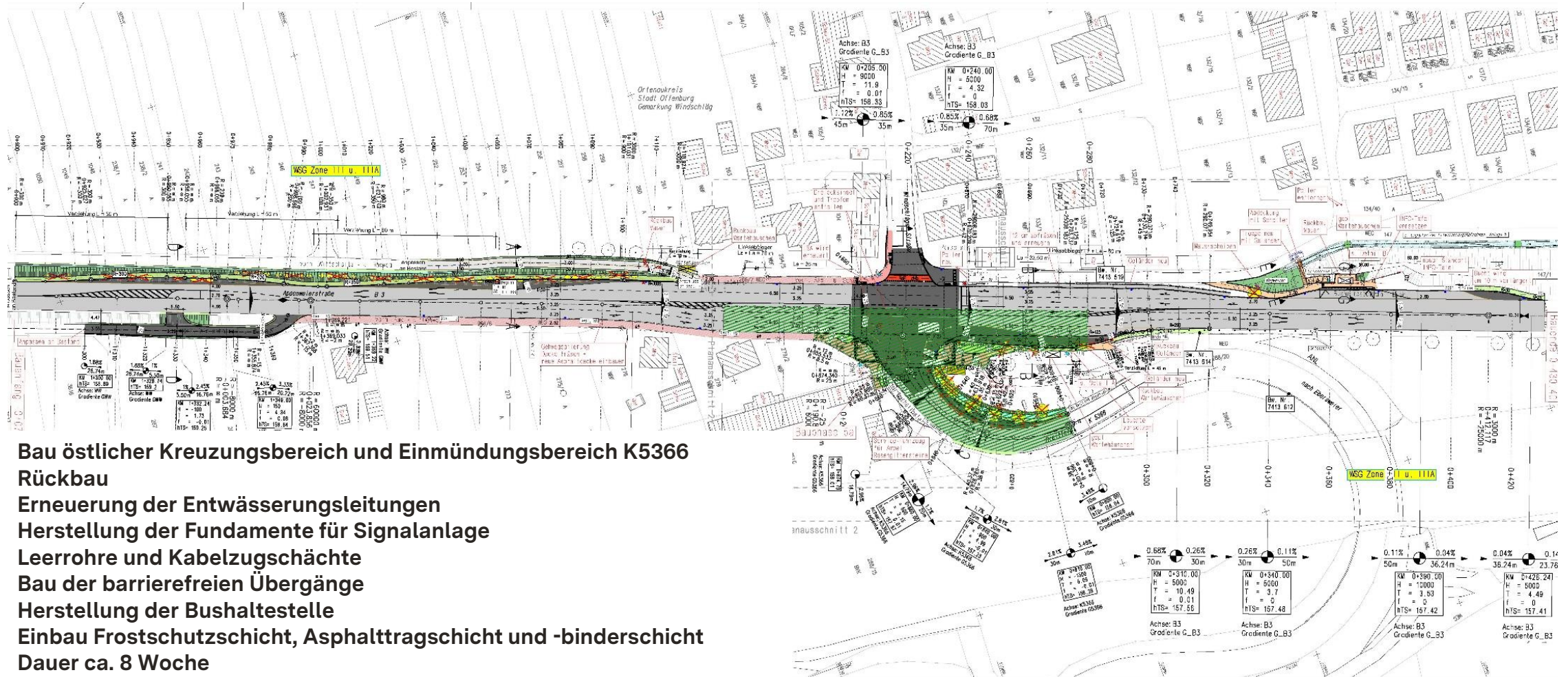
Umleitung Verkehr der B 3 von Appenweier über die B 28 / A 5 / Offenburger Ei nach Offenburg über die Englerstraße zur B 3

4. Bauabschnitt Verkehrsführung



- Umleitung Verkehr von B 28 über Ebersweier
- Von Ebersweier über Anschlussstelle Moltkestraße auf die B 3

5. Bauabschnitt



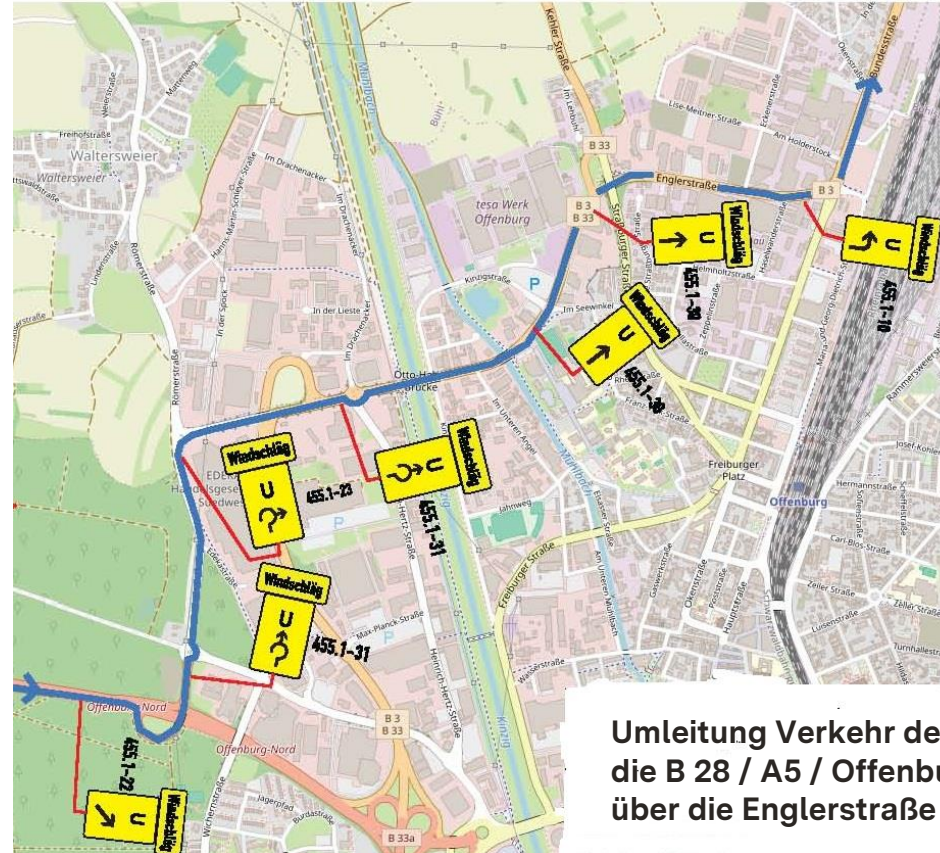
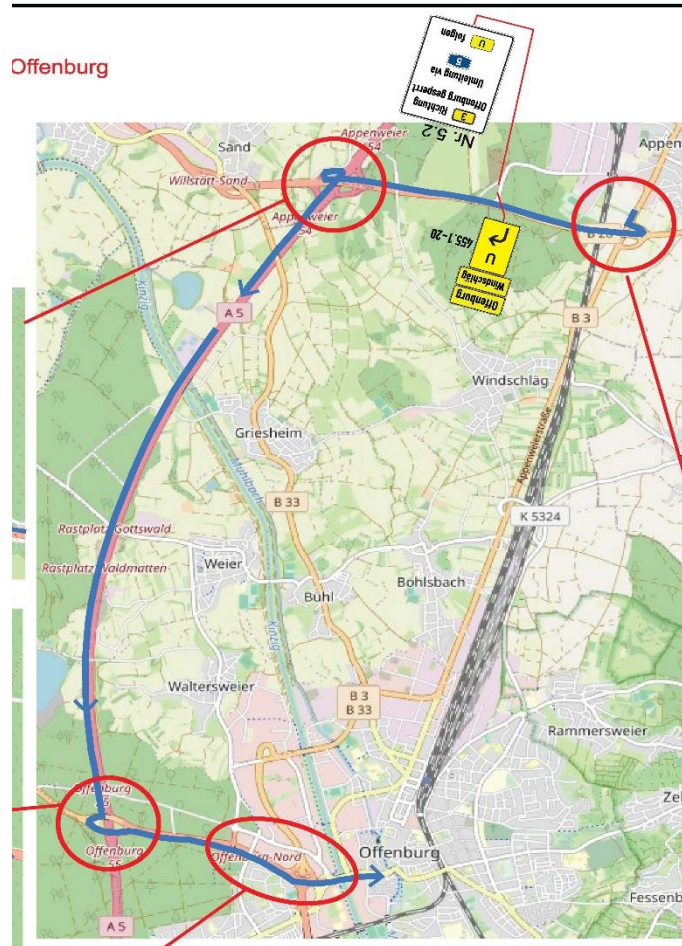
- Bau östlicher Kreuzungsbereich und Einmündungsbereich K5366
- Rückbau
- Erneuerung der Entwässerungsleitungen
- Herstellung der Fundamente für Signalanlage
- Leerrohre und Kabelzugschächte
- Bau der barrierefreien Übergänge
- Herstellung der Bushaltestelle
- Einbau Frostschuttschicht, Asphalttragschicht und -binderschicht
- Dauer ca. 8 Woche
- Zeitraum vom 21.09 bis 14.11.26

5. Bauabschnitt Verkehrsführung

Umleitung von Offenburg nach Ebersweier über die Anschlussstelle Moltkestraße

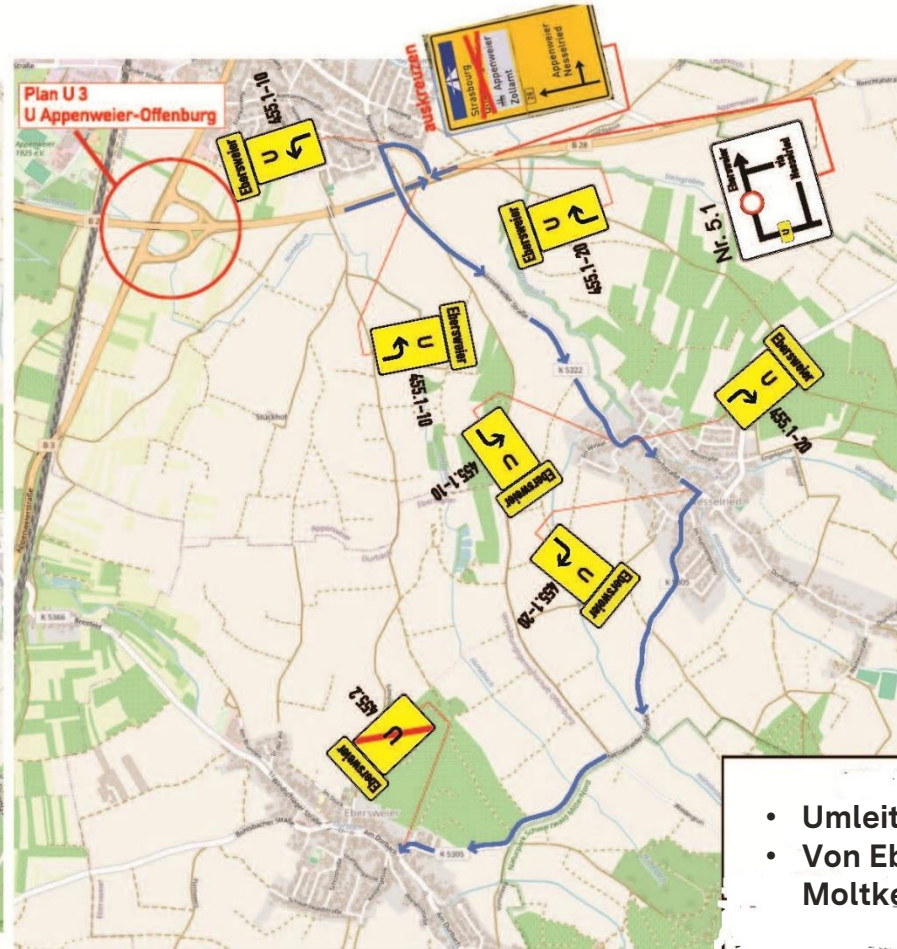


5. Bauabschnitt Verkehrsführung



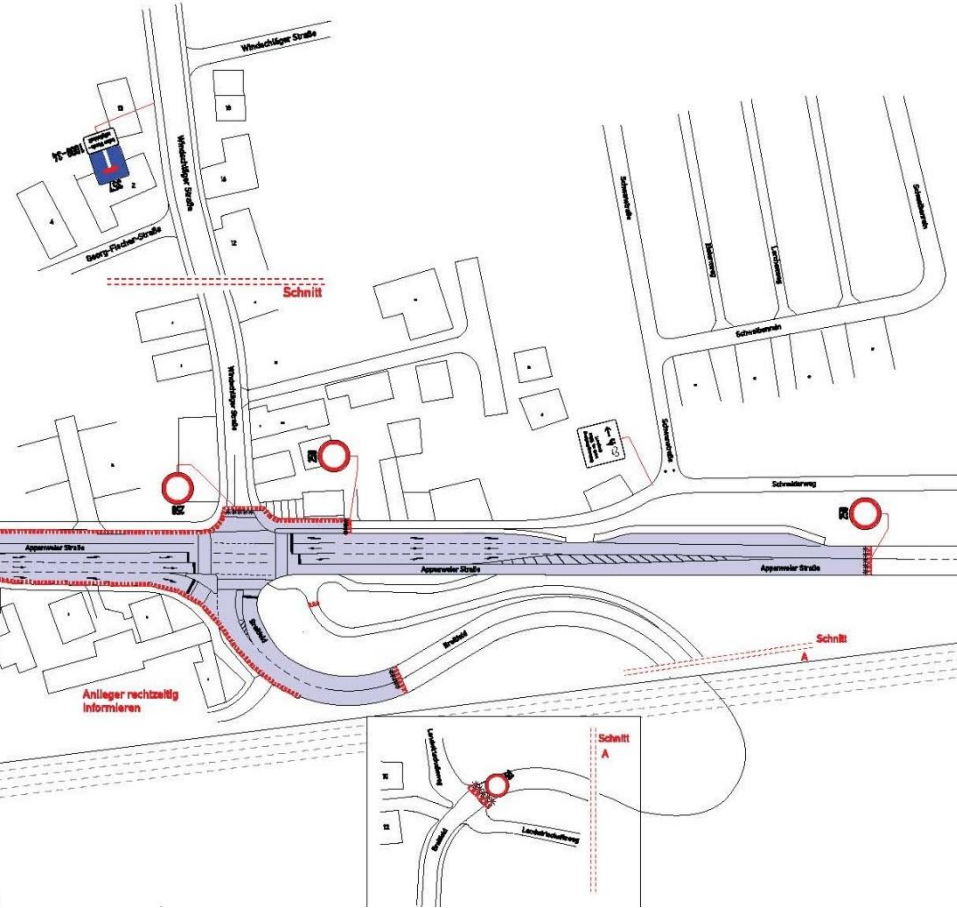
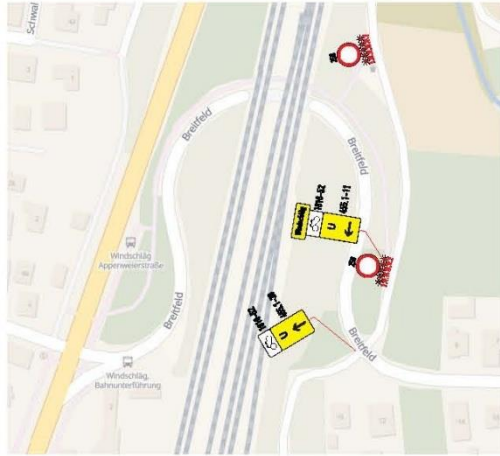
Umleitung Verkehr der B 3 von Appenweiler über die B 28 / A5 / Offenburger Ei nach Offenburg über die Englerstraße zur B 3

5. Bauabschnitt Verkehrsführung



- Umleitung Verkehr von B 28 über Ebersweier
- Von Ebersweier über Anschlussstelle Moltkestraße auf die B 3

6. Bauabschnitt | Vollsperrung der B 3

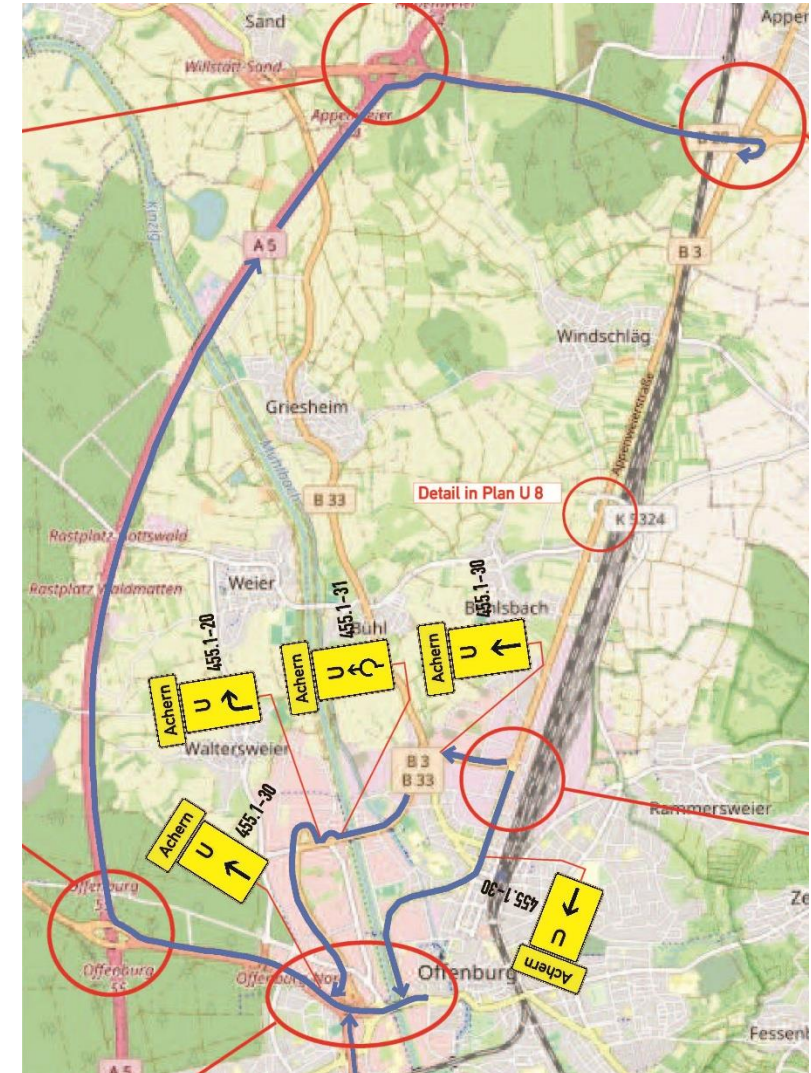


- Einbau der Asphaltdeckschicht im gesamten Bereich
- Markierungsarbeiten
- Passive Schutzeinrichtung
- Verkehrsfreigabe
- Dauer ca. 1 Woche
- Zeitraum vom **16.11 bis 21.11.2026**

Genau Standorte der Beschilderung vor Ort festlegen.
Bordsteine an Fußgängerüberleitungen sind barrierefrei anzuketten.
Grundstückszufahrten müssen gewährleistet werden bzw. dürfen nur im Benehmen mit dem Eigentümer gesperrt werden.

6. Bauabschnitt Verkehrsführung

- **Vollsperrung der B 3**
- Alle bisherigen Umleitungsstrecken bleiben bzw. werden wieder aktiviert.
- **Zusätzlich:** Umleitungsstrecke für Verkehr von Offenburg über die Englerstraße / Offenburger Ei / A5 und B 28



Herzlichen Dank!

Marcus Walter

Projektleiter

Referat 47.1 | Baureferat Nord, Außenstelle Offenburg

abteilung4@rpf.bwl.de

+49 (0) 781-12471 1971

