





Plan ist Teil/ Anlage von der ...		Genehmigungsplanung		Unterlage	
04					
03					
02					
01					
Index		Änderungen bzw. Planergänzungen		geprüft	Datum
				Name	
Prüfvermerke und Freigaben					
Eisenbahn-Bundesamt		Mitzeichnung ¹⁾ der Planunterlage durch den Bauvorlageberechtigten (BVB) im Zsh. mit <input type="checkbox"/> UIG <input type="checkbox"/> Antrag § 18 AEG <input type="checkbox"/> Bauvoranzeige <input type="checkbox"/> Ausführung			
		Freigabe-Gz.: <input type="checkbox"/> Freigabe mit Regelungen / Auflagen verbunden ➔ Freigabeschreiben beachten !			
		(Ort, Datum, Name in Druckschrift, Unterschrift)			
		Genehmigung der Bauausführung durch die EdB ¹⁾			
		(Ort, Datum, Name in Druckschrift, Unterschrift)			
Prüfung / Zustimmung v. Dritten (z.B. Straßenbausträger)		Gleichstellung mit dem Prüf-/ Freigabeoriginal wird seitens des Planers bestätigt:			
		(Ort, Datum, Name in Druckschrift, Unterschrift)			
		Übereinstimmung mit der Ausführung wird bestätigt, (für die) DB Netz AG			
		(Ort, Datum, Name in Druckschrift, Unterschrift)			
Projektdaten					
Bezeichnung des (übergeordneten) Projektes Umbau Bahnübergang BÜ 010,437 Lautenbach Strecke 4262 Appenweiler – Bad Grießbach		Lageskizze Ri. Oberkirch BÜ 10,4 Ri. Oppenau			
Auftragnehmer / Planer  Ing.-Büro Dipl.-Ing. H. Vössing GmbH Ingenieurbüro für Bau- und Verkehrswesen Heilbronner Straße 86, D- 70191 Stuttgart Telefon: 0711 / 225589 - 0 Telefax: 0711 / 225589 - 70		Planverfasser  Ing.-Büro Dipl.-Ing. H. Vössing GmbH Ingenieurbüro für Bau- und Verkehrswesen Heilbronner Straße 86, D- 70191 Stuttgart Telefon: 0711 / 225589 - 0 Telefax: 0711 / 225589 - 70		Prüfeinträge Planung	
				Datum	Name
				bearb.	17.06.2016 Kopp
				gez.	17.06.2016 Mayer
				geprüft	17.06.2016 Rünzi
		Stuttgart, 17.06.2016, Geidies (Ort, Datum, Name, Unterschrift)			
Bauherr  DB NETZE DB Netz AG Regionalbereich SW I.NVR-SW-A Schwarzwaldstraße 86 76137 Karlsruhe		Projektleitung  DB NETZE DB Netz AG Regionalbereich SW I.NVR-SW-A Schwarzwaldstr. 86 76137 Karlsruhe		Plandetaildaten	
				Stand:	17.06.2016
				Ausfertig.	-
				Blatt-Nr.	1 von 1
				Projektnr.	G.016261994
				Auftragsnr.	-
				Klassifiz.	BAU 105 E
				Maßstab	1:200
				Plangröße	594 x 297
Planungsteil		Genehmigungsplanung			
Bezeichnung des Planes		Kabel- und Leitungslageplan			
Kenndaten "neuer" BÜ Bauart: BÜ BÜ-Kennw.: - Straßenart: Wirtschaftsweg Gemarkung: Lautenbach		BÜ-Nr.: - Str.-Name: Appenweiler-Bad Grießbach Gemeinde: Lautenbach		Erklärung der Fußnote im Abschnitt "Prüfvermerke und Freigaben": 1) Freigabeunterschriften gelten nur in Verbindung mit dem Freigabeschreiben des jew. Bauvorlageberechtigten (BVB) + vorbehaltlich der Abarbeitung etwaiger dort genannter Auflagen.	
Lage des BÜ + Plankennung		Zuordnung zu Bestand			
Strecke		Kilometer		Plan-Kennzahl gem. RIL 819.0103	
4 6 6 2		0 1 0 , 4 3 7		4262.010.4.23 / 01 305	